


檔 號：
保存年限：

屏東縣潮州鎮公所 公告

發文日期：中華民國109年6月15日
發文字號：潮鎮民字第10931150800號
附件：



主旨：公告本鎮第六公墓用地範圍禁葬事宜。

依據：殯葬管理條例第40條規定及潮州鎮民代表會第21屆第3次定期代表會議決議案。

公告事項：

- 一、禁葬範圍：潮州鎮第六公墓八爺段0843-000地號用地。
- 二、禁葬日期：自109年7月1日起。
- 三、為減少髒亂及綠美化之需。
- 四、禁葬事項：禁葬範圍內，禁止埋葬屍體(含骨灰、骨骸)及新建、增建、修繕墳墓或其他形式骨灰(骸)存放設施(若有維護水土保持及安全疑慮者除外)。
- 五、檢附地籍圖、土地謄本及空照圖各乙份。
- 六、違反公告事項者，依殯葬管理條例及相關法規依法究辦。

鎮長周品全

土地建物查詢資料

屏東縣潮州鎮八爺段 0843-0000地號

資料查詢時間：民國106年05月11日09時57分

頁次：1

***** 土地標示部 *****

登記日期：民國102年11月18日
地目：墓
使用分區：一般農業區
民國106年01月公告土地現值：****1,600元/平方公尺
地上建物建號：(空白)
其他登記事項：重測前：八老爺段0821-0000地號

登記原因：地籍圖重測
面積：***16,305.57平方公尺
使用地類別：殯葬用地

等則：--

***** 土地所有權部 *****

(0001) 登記次序：0001
登記日期：民國041年08月28日
原因發生日期：民國---年 月 日
所有權人：屏東縣
統一編號：0001001300
住址：(空白)
管理者：屏東縣政府
統一編號：91005200
住址：屏東縣屏東市勝利里自由路527號
權利範圍：全部 *****1分之1*****
權狀字號：041屏潮地字第號
當期申報地價：105年01月*****390.0元/平方公尺
前次移轉現值或原規定地價：
066年10月 *****69.5元/平方公尺
歷次取得權利範圍：全部 *****1分之1*****
其他登記事項：(空白)

登記原因：總登記

< 資料顯示完畢 >

列印人員：周明西
收件號：106TC008928
查驗號碼：106TC008928REG8BF5060F23E0467C8509664303447
本查詢資料結果之處理及利用應依個人資料保護法相關規定辦理



屏東縣地政事務所



G8

屏東縣潮州鎮地籍圖查詢資料

資料查詢時間：民國106年05月11日09時56分 收件號：106TC008928
土地坐落：屏東縣潮州鎮八路段843地號共1筆

北

列印人員：周明宮



57

比例尺：1/1200

原比例尺：1/500

查詢碼：106TC008928P101082P01A.B11B4D9AAB61EB8A180E



50 m