


檔 號：

保存年限：

雲林縣古坑鄉公所 公告

發文日期：中華民國109年7月28日
發文字號：古鄉民字第1090013457號
附件：



主旨：公告本所代為公告本鄉高厝林子頭段0012-1245地號私人土地範圍內有(無)主墳墓遷移事宜。


依據：土地所有人王定詳109年7月27日申請書辦理。

公告事項：

- 一、地點：本鄉高厝林子頭段0012-1245地號私人土地。
- 二、認領期間：自公告日起三個月內。
- 三、墓基資料：早期地上無墓碑之無主骨骸。
- 四、上開無主骨骸之所有人、關係人或管理人請於公告認領期間內向本所辦理認領事宜，如公告期滿後無人認領，將由土地所有權人俾憑辦理起掘證明，該骨骸起掘後得存放於骨(灰)骸存放設施，至其起掘骨骸之行為如涉及私權爭執，應由起掘骨骸之地主自負責任。

鄉長 沈勝騰

照片：





墳墓地點：雲林縣古坑鄉高厝林子頭段 0012-1245 地號

土地建物查詢資料

雲林縣古坑鄉高厝林子頭段 0012-1245地號

資料查詢時間：民國109年07月24日13時35分

頁次：1

土地標示部

登記日期：民國100年02月24日

登記原因：塗銷註記

地目：(空白)

等則：--

面積：****4,310.00平方公尺

使用分區：山坡地保育區

使用地類別：農牧用地

民國109年01月公告土地現值：*****600元/平方公尺

地上建物建號：共0棟

其他登記事項：分割自：12-125地號

土地所有權部

(0001)登記次序：0002

登記日期：民國100年02月09日

登記原因：買賣

原因發生日期：民國100年01月10日

✓所有權人：王定詳

統一編號：P120108297

出生日期：民國055年11月15日

住址：雲林縣古坑鄉荷苞村6鄰荷苞厝72號之1

權利範圍：全部 *****1分之1*****

權狀字號：100雲斗地字第001914號

當期中報地價：109年01月*****160.0元/平方公尺

前次移轉現值或原規定地價：

100年01月 *****700.0元/平方公尺

歷次取得權利範圍：全部 *****1分之1*****

相關他項權利登記次序：0002-000

其他登記事項：(空白)

土地他項權利部

(0001)登記次序：0002-000

權利種類：最高限額抵押權

收件年期：民國100年

字號：斗地普字第014930號

登記日期：民國100年02月09日

登記原因：設定

權利人：雲林縣古坑鄉農會

統一編號：63058508

住址：雲林縣古坑鄉古坑村12鄰中山路50號

債權額比例：全部 ***1分之1***

擔保債權總金額：新台幣*****1,200,000元正

擔保債權種類及範圍：為債務人對抵押權人現在(包含過去所負現在尚未清償)及將來所負，在本抵押權設定契約書所定債權最高限額內之借款、票據、透支、墊款、保證、信用卡應付款項及與授信有關之債務，包括本金、利息、遲延利息、違約金、取得執行名義之費用、實行抵押權費用、參與分配之費用及經雙方所約定之各項費用(包括但不限於抵押權人墊付擔保物之保險費用)與因債務不履行之損害賠償。

擔保債權確定期日：民國130年1月19日

清償日期：依照各個債務契約所約定之清償日期

利息(率)：依照各個債務契約所約定之利率計算

遲延利息(率)：依照各個債務契約所約定之計收標準計算

違約金：依照各個債務契約所約定之計收標準計算

其他擔保範圍約定：抵押權人墊付抵押物之保險費及墊付日起按抵押權人基準利率浮動計息

債務人及債務額比例：王定詳，債務額比例全部

權利標的：所有權

標的登記次序：0002

設定權利範圍：全部 *****1分之1*****

證明書字號：100雲斗他字第000587號

設定義務人：王定詳

其他登記事項：(空白)

〈 資料顯示完畢 〉

列印人員：王建昌

收件號：109PA009548

查驗號碼：109PA009548REGFD0EBC7C55C34821BD59F23BA91D4

(續次頁)

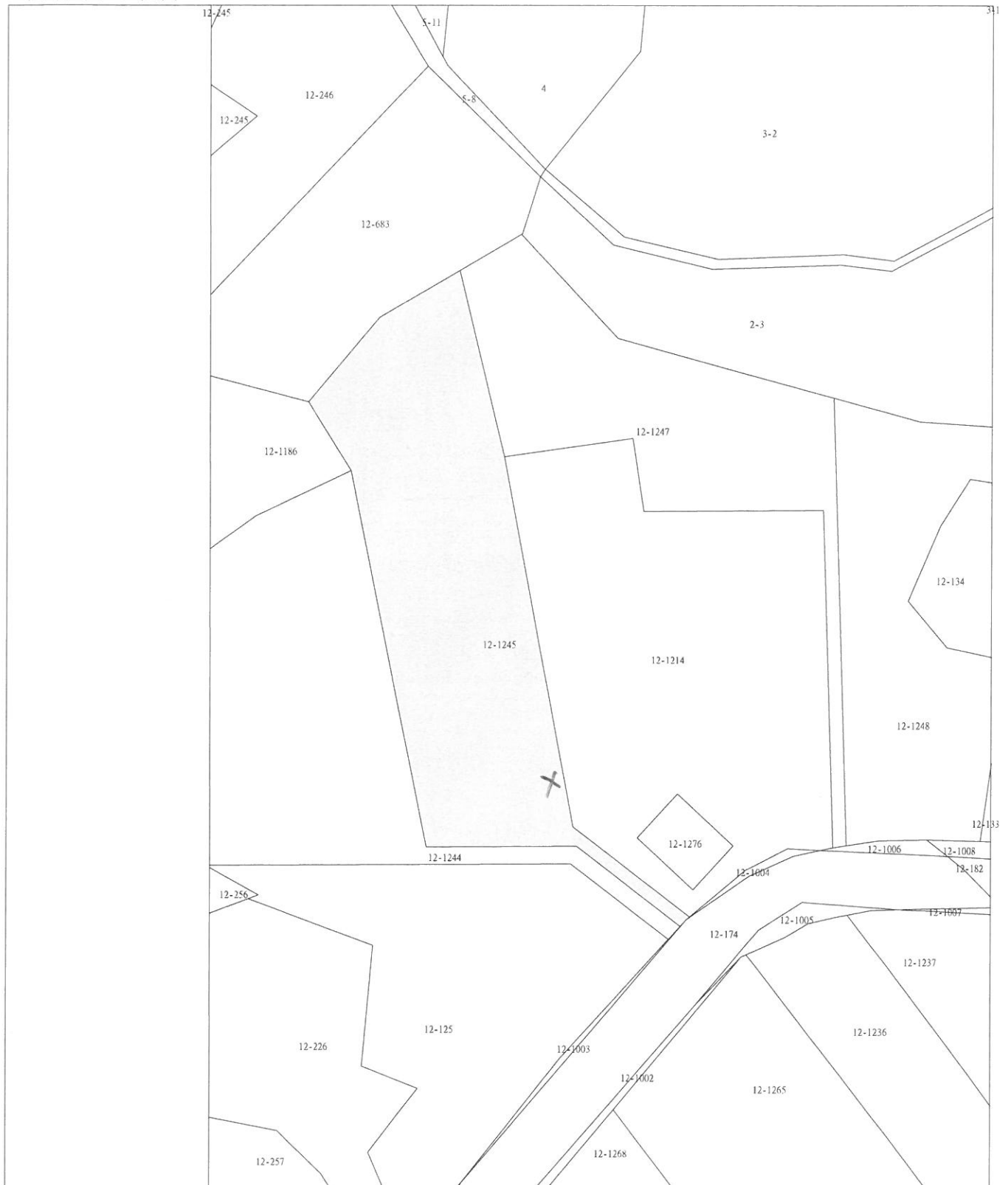


雲林縣古坑鄉地籍圖查詢資料

資料查詢時間：民國109年07月24日13時35分 收件號：109PA009548
土地坐落：雲林縣古坑鄉高厝林子頭段12-1245地號共1筆



列印人員：王建昌



比例尺：1/1200

查驗碼：109PA009548PIC1AD85E796A1D34EEE9B94F3A7C402

