

正 本

發文方式：紙本遞送

檔 號：


保存年限：

花蓮縣萬榮鄉公所 公告

發文日期：中華民國109年11月18日

發文字號：萬鄉環字第1090020332B 號

附件：



主旨：為辦理本鄉明利村公墓舊墓更新土地範圍內有(無)主墳墓認領及遷葬事宜，特此公告。

依據：殯葬管理條例第30及41條規定辦理。

公告事項：

- 一、遷葬原因：為辦理「花蓮縣萬榮鄉明利村公墓更新納骨牆計畫」。
- 二、墳墓地點：明利村公墓（花蓮縣萬榮鄉萬利段1992地號及鳳林鎮長橋段1366-40地號）。
- 三、公告期限：自公告日起三個月內。
- 四、上開土地範圍內有(無)主墳墓所有權人、關係人或管理人，請於期限內向本所完成認領並辦理遷葬事宜；公告期滿後未遷葬者，屆時依法由本所代為起掘遷葬並安置於骨灰(骸)臨時存放處所，不得異議。

鄉長 古明光
Piling Karaw





土地建物查詢資料

花蓮縣萬榮鄉萬利段 1992-0000地號

資料查詢時間：民國109年11月16日13時21分

頁次：1

土地標示部

登記日期：民國097年12月31日

登記原因：地籍圖重測

地目：墓

等則：--

面積：****4,090.46平方公尺

使用分區：山坡地保育區

使用地類別：殯葬用地

民國109年01月公告土地現值：*****67元／平方公尺

地上建物建號：(空白)

其他登記事項：原住民保留地

重測前：明利段1260-0000地號

土地所有權部

(0001) 登記次序：0001

登記日期：民國057年09月01日

登記原因：總登記

原因發生日期：民國057年00月00日

所有權人：中華民國

統一編號：0000000158

住址：(空白)

管理者：花蓮縣萬榮鄉公所

統一編號：94512118

住址：(空白)

權利範圍：全部 *****1分之1*****

權狀字號：098鳳土字第005215號

當期申報地價：109年01月*****10.0元／平方公尺

前次移轉現值或原規定地價：

067年10月 *****3.0元／平方公尺

歷次取得權利範圍：全部 *****1分之1*****

其他登記事項：(空白)

〈 資料顯示完畢 〉

列印人員：徐健芳

收件號：109UB008898

查驗號碼：109UB008898REG06729462F88E4F8A953C8EAC57F3C

本查詢資料結果之處理及利用應依個人資料保護法相關規定辦理。

土地建物查詢資料

花蓮縣鳳林鎮長橋段 1366-0040地號

資料查詢時間：民國109年11月16日13時25分

頁次：1

土地標示部

登記日期：民國109年05月22日

登記原因：分割

地目：原

等則：30

面積：***16,188.71平方公尺

使用分區：一般農業區

使用地類別：農牧用地

民國109年01月公告土地現值：*****320元/平方公尺

地上建物建號：(空白)

其他登記事項：分割自：1366-0000地號

因分割增加地號：1366-0046、1366-0047、1366-

0048、1366-0049、1366-0050、1366-005

1、1366-0052、1366-0053地號

土地所有權部

(0001) 登記次序：0002

登記日期：民國088年09月06日

登記原因：接管

原因發生日期：民國088年06月30日

所有權人：中華民國

統一編號：0000000158

住址：(空白)

管理者：財政部國有財產署

統一編號：03732401

住址：臺北市光復南路116巷18號

權利範圍：全部 *****1分之1*****

權狀字號：---(空白)字第-----號

當期申報地價：109年01月*****58.0元/平方公尺

前次移轉現值或原規定地價：

066年10月 *****1.0元/平方公尺

歷次取得權利範圍：全部 *****1分之1*****

其他登記事項：申請免繕發權利書狀：辦理分割登記

地價備註事項：其他0880630接管

< 資料顯示完畢 >

列印人員：徐健芳

收件號：109UB008899

查驗號碼：109UB008899REGD38D2E7373DB43789A8DE64FD262C

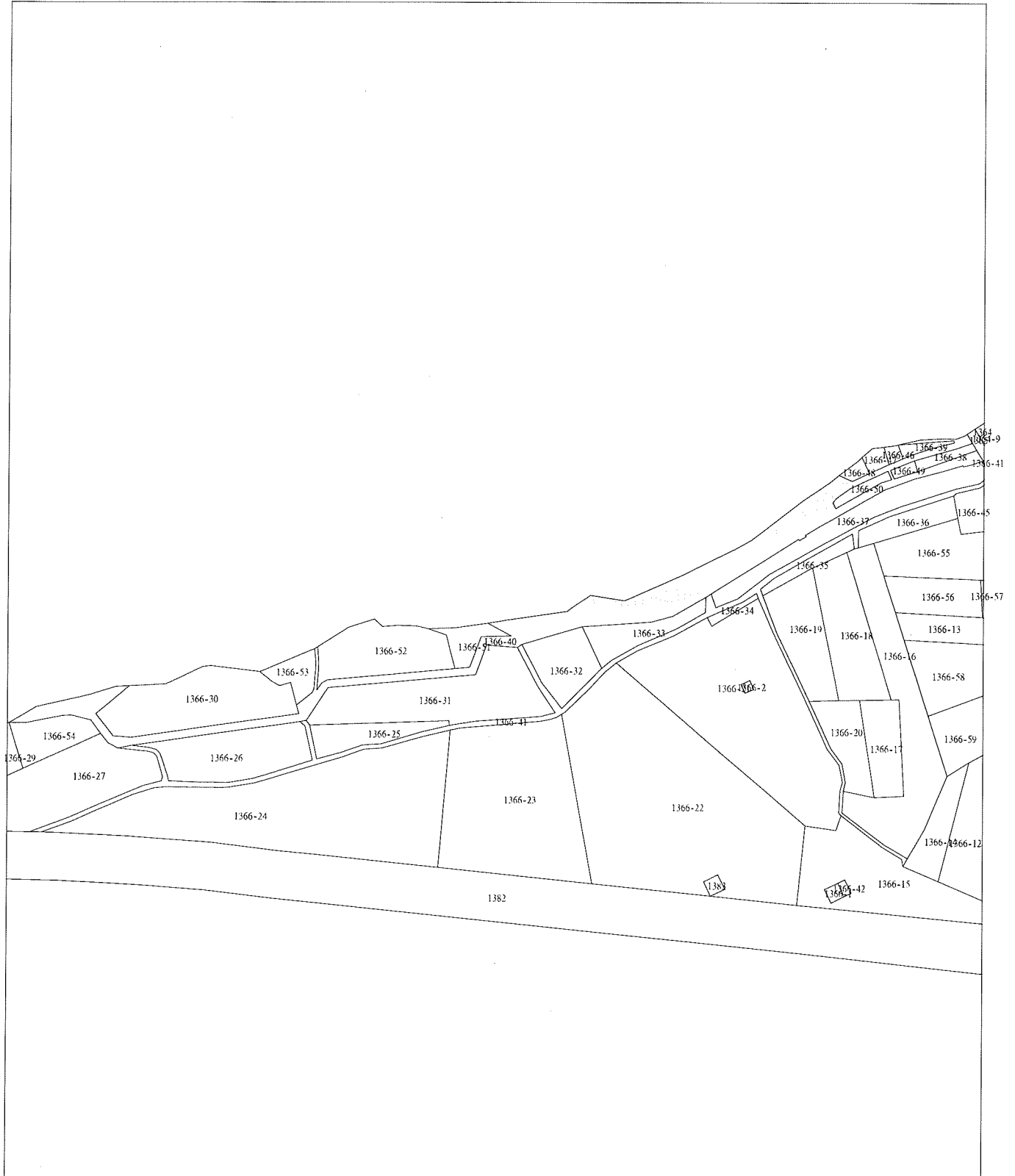
本查詢資料結果之處理及利用應依個人資料保護法相關規定辦理。

花蓮縣鳳林鎮地籍圖查詢資料

資料查詢時間：民國109年11月16日13時25分 收件號：109UB008899
土地坐落：花蓮縣鳳林鎮長橋段1366-40地號共1筆



列印人員：徐健芳



比例尺：1/5000

原比例尺：1/500

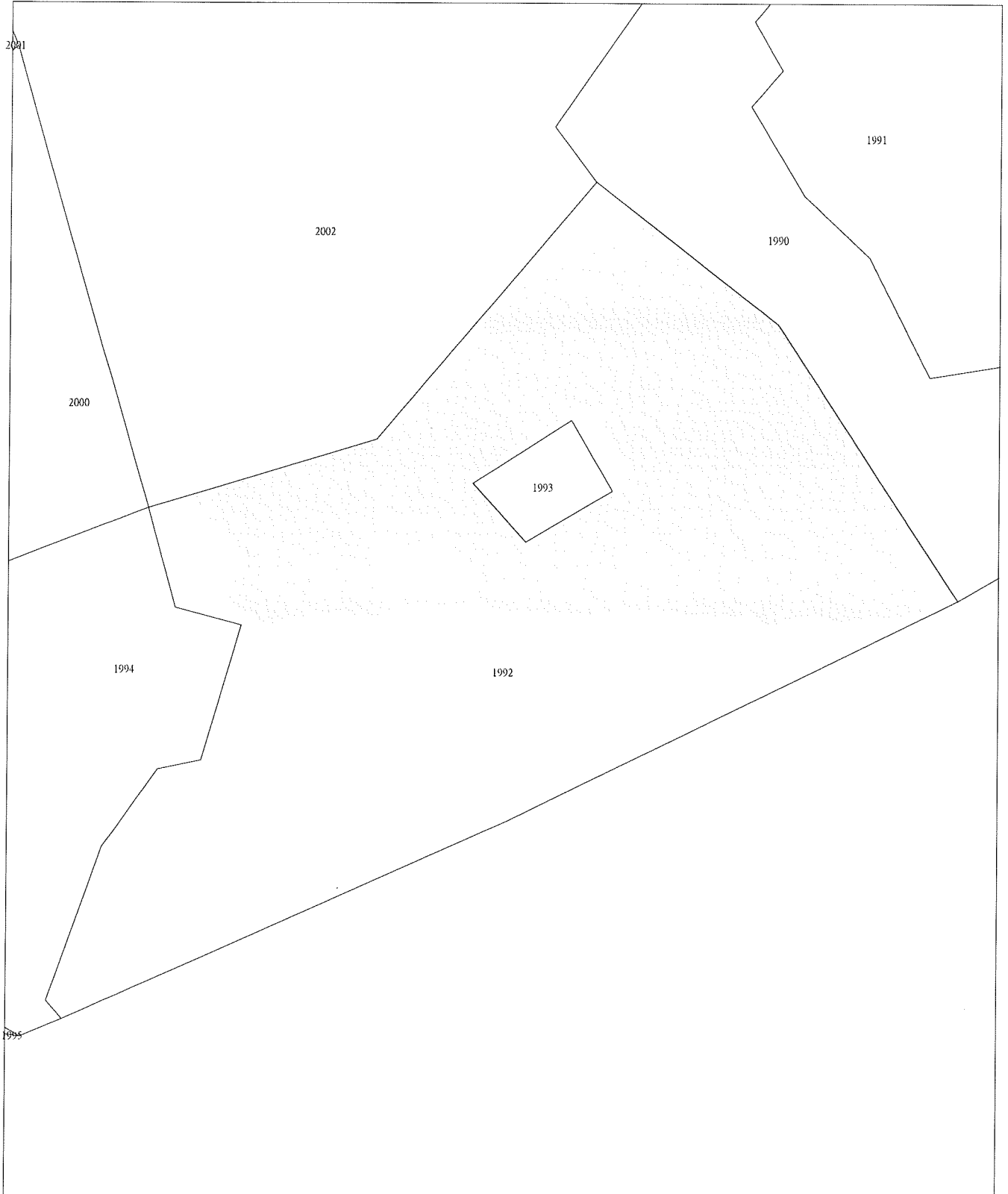
查驗碼：109UB008899PIC110D279E2685447C6BDC0D7298171

花蓮縣萬榮鄉地籍圖查詢資料

資料查詢時間：民國109年11月16日13時21分 收件號：109UB008898
土地坐落：花蓮縣萬榮鄉萬利段1992地號共1筆



列印人員：徐健芳



比例尺：1/600

原比例尺：1/500

查驗碼：109UB008898PIC13F8F9256203540D58815E73C0967