

地籍圖冊本

林電膳字第023543號

土地坐落：彰化縣芳苑鄉湖港段957-4地號共1筆

本圖本與地籍圖所載相符，其地界址以測量結果為準。

北



資料管轄機關：

彰化縣二林地政事務所

本圖本核發機關：

彰化縣二林地政事務所

中華民國

114年04月30日09時12分

主任：劉志豪

本案依分署負責規定授權承辦人員勞甄工作品負責



比例尺：1/2000

僅供公務機關之參考用

彰化縣二林地政事務所
原比例尺：1/500

地籍圖冊

林電勝字第023543號

土地坐落：彰化縣芬苑鄉崙山段957-6地號共1筆

本圖本與地籍圖所載相符（實地界址以複丈境界結果為準）



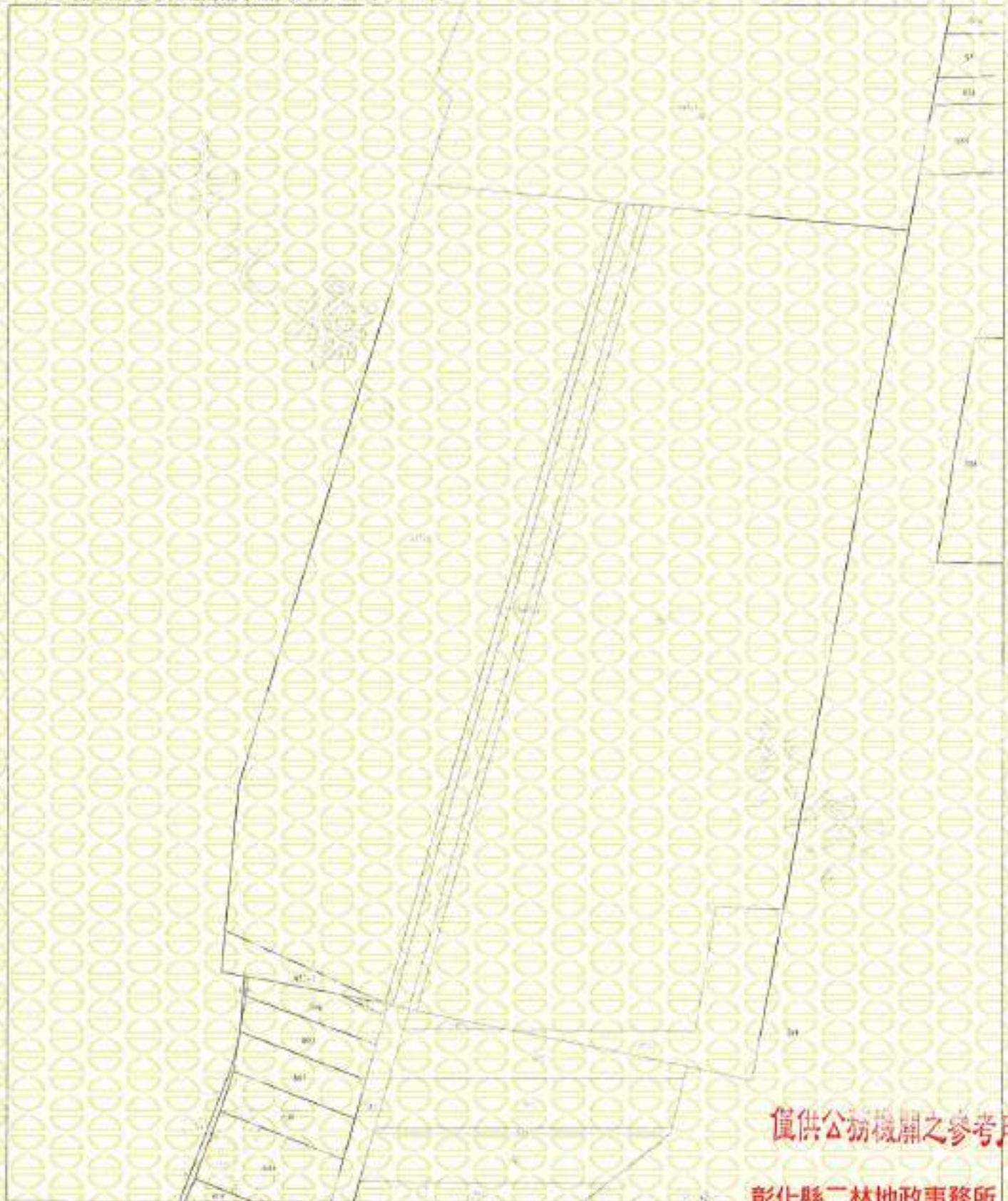
資料提供機關：彰化縣二林地政事務所

本圖本核發機關：彰化縣二林地政事務所

中華民國 114年04月30日第123543號

主任：劉勝安

本室依分區負責規定授權承辦人員勞麗工制作繪製



僅供公務機關之參考用

彰化縣二林地政事務所

原比例尺：1:7500

比例尺：1:72000

$$\frac{4+1}{4} = \frac{5}{4} = 1\frac{1}{4}$$

二林電驛字第028818號

土地坐落：連江縣江口鎮新街101號地號共一宗

本書本與地誌同所載河圖（即北史地理志卷之四）

[illegible]

五、九龍二林之爭水事件

本工本發快期

草花黑三木 2000 年

中華民國

2014年05月27日 09:14

本業の分類は、見直しを要する。【芳範】工作部、

僅供公務機關之參考用

彰化縣二林地政事務所

地籍圖

二林電字第028818號

土地坐落：彰化縣芬園鄉新街段02地號共1筆

本圖與地籍圖所載相符（實地亦以測量界址為準）

北



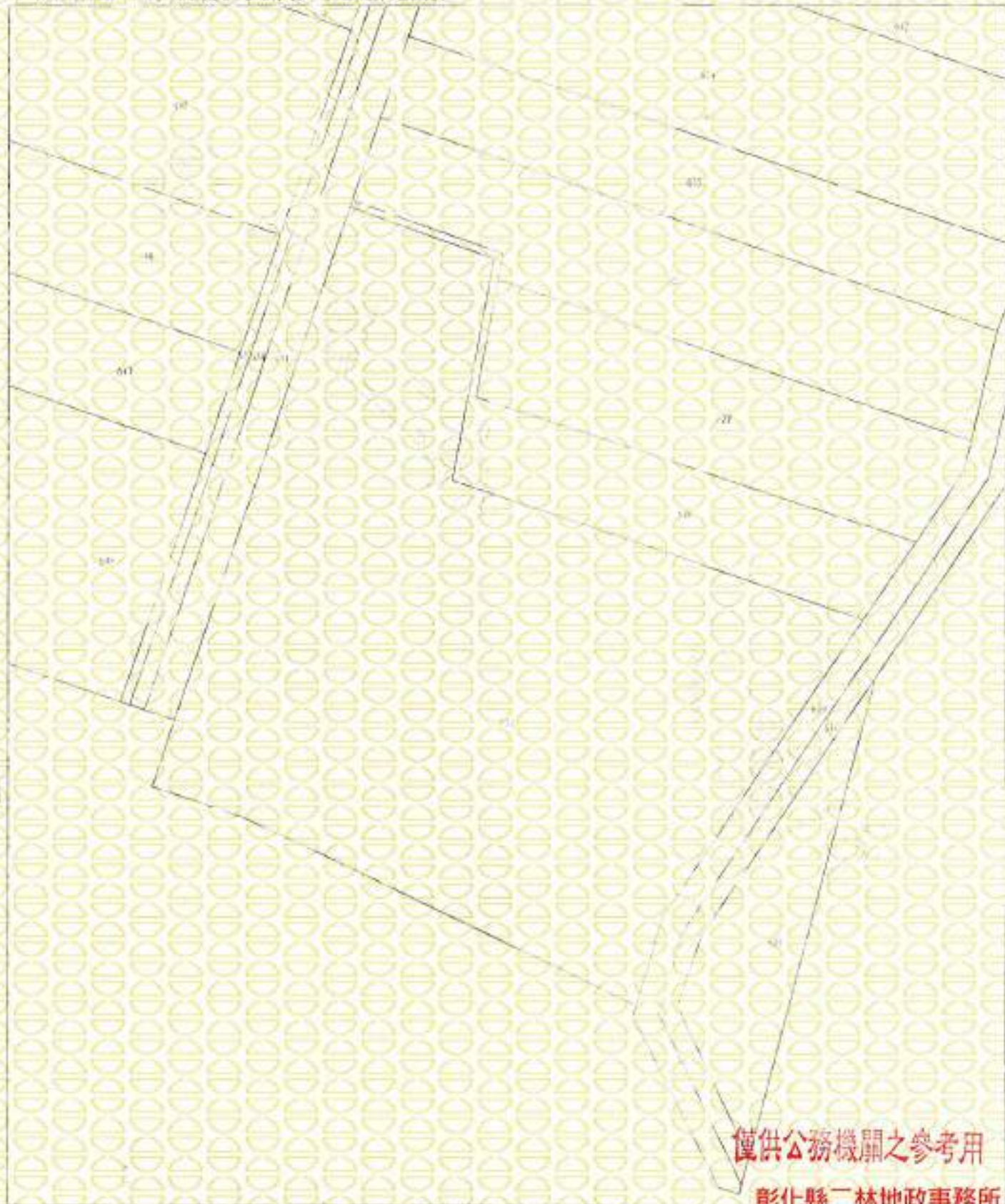
資料提供機關：彰化縣二林地政事務所

本圖未經發換圖：彰化縣二林地政事務所

中華民國 104年05月28日05時訂

全圖 7 幅

本圖係由地籍圖直接接取辦理人地考覈工作站核發



比例尺：1/1000

僅供公務機關之參考用

彰化縣二林地政事務所

地籍圖冊

二林電腦字第023813號

土地坐落：彰化縣芳苑鄉芳苑段303地號共1筆

本圖係根據地籍圖冊(實地)測量結果繪製

北

資料來源：彰化縣二林地政事務所

本圖未經公告

中華民國


彰化縣二林地政事務所

彰化縣二林地政事務所

14年05月28日09時11分

主理：劉志宏

本圖係分區負責現定按原承辦人芳苑工作站核發



彰化縣二林地政事務所

比例尺：1/1000

僅供公務機關之參考用

地籍圖繪本

二林電匯字第028818號

土地坐落：彰化縣芳苑鄉芳義段305地號共1筆

本圖不與地籍部所載相符（實地界址以複丈鑲界結果為準）

北

資料來源：彰化縣二林地政事務所

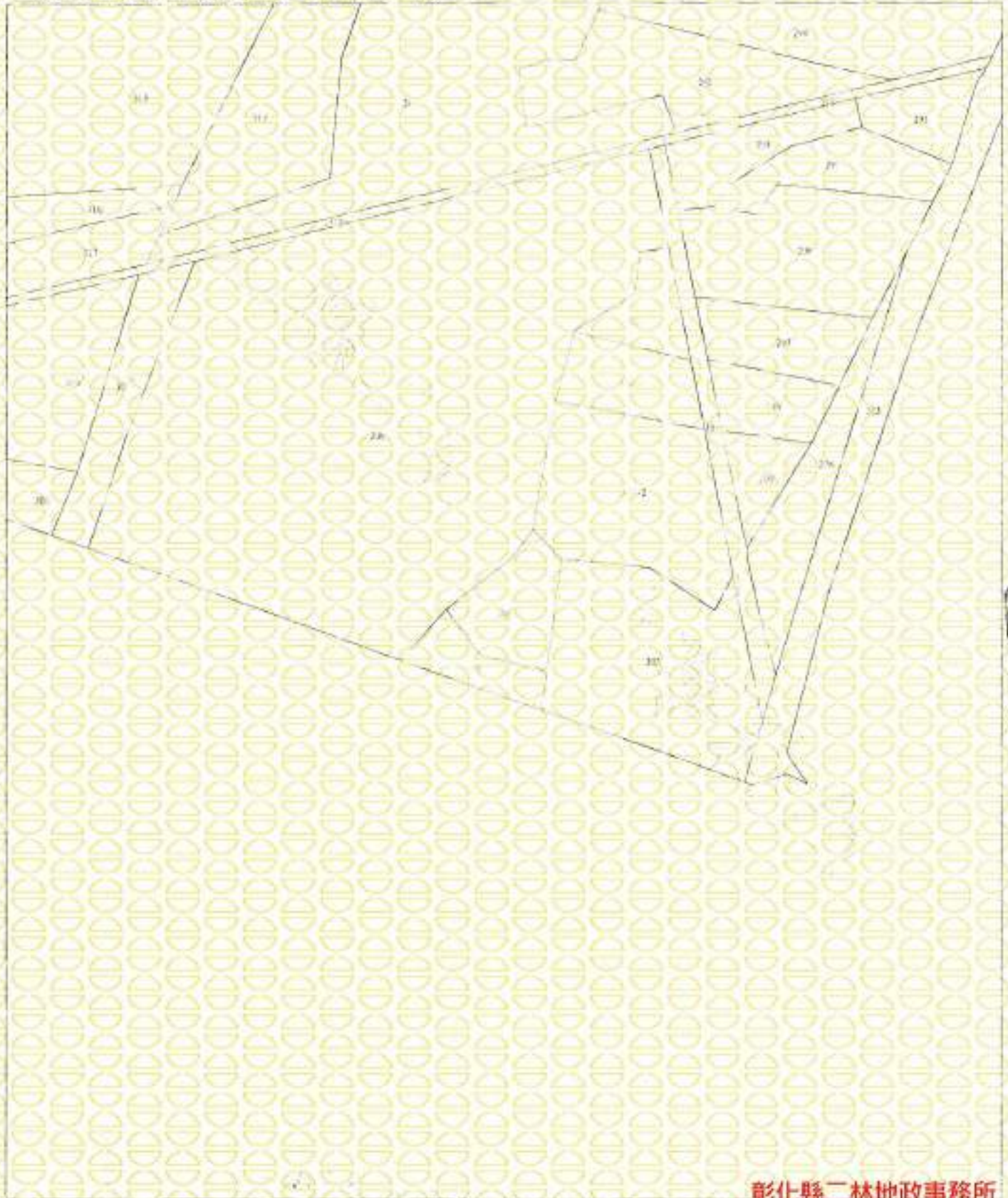
本圖不校發機關：彰化縣二林地政事務所

中華民國

104年05月28日第00000000號

土地所有權人：劉志誠

本圖係分圖負責：電授展承辦人：芳苑工作：發



比例尺：1/1000

彰化縣二林地政事務所

僅供公務機關之參考用

地籍圖謄本

二林電腦字第028818號

土地坐落：彰化縣芳苑鄉芳苑段311地號共1筆

本謄本與地籍圖所載相符（實地界址與丈算相符）



資料提供機關：

彰化縣二林地政事務所

本謄本核發機關：

彰化縣二林地政事務所

中華民國

114年05月28日09時11分

主任：劉志宏

本案係分戶資料，定按該承辦人員勞務工作站核發

地籍圖謄本如附圖共2頁，接續圖如下：



彰化縣二林地政事務所

僅供公務機關之參考用



114年15月29日

114年15月29日

彰化縣二林地政事務所

僅供公務機關參考用

比例尺：1/1000



比例尺: 1/1000

彰化縣二林地政事務所

僅供公務機關之參考用

● 2019 年 10 月 1 日起实施

二林電腦 電話028813號

土地坐落：彰-6-芳在里芳鑑段319地號共1筆

市邊市街地 型之南載 住居 (市地界址以圖式畫明結三 三三)

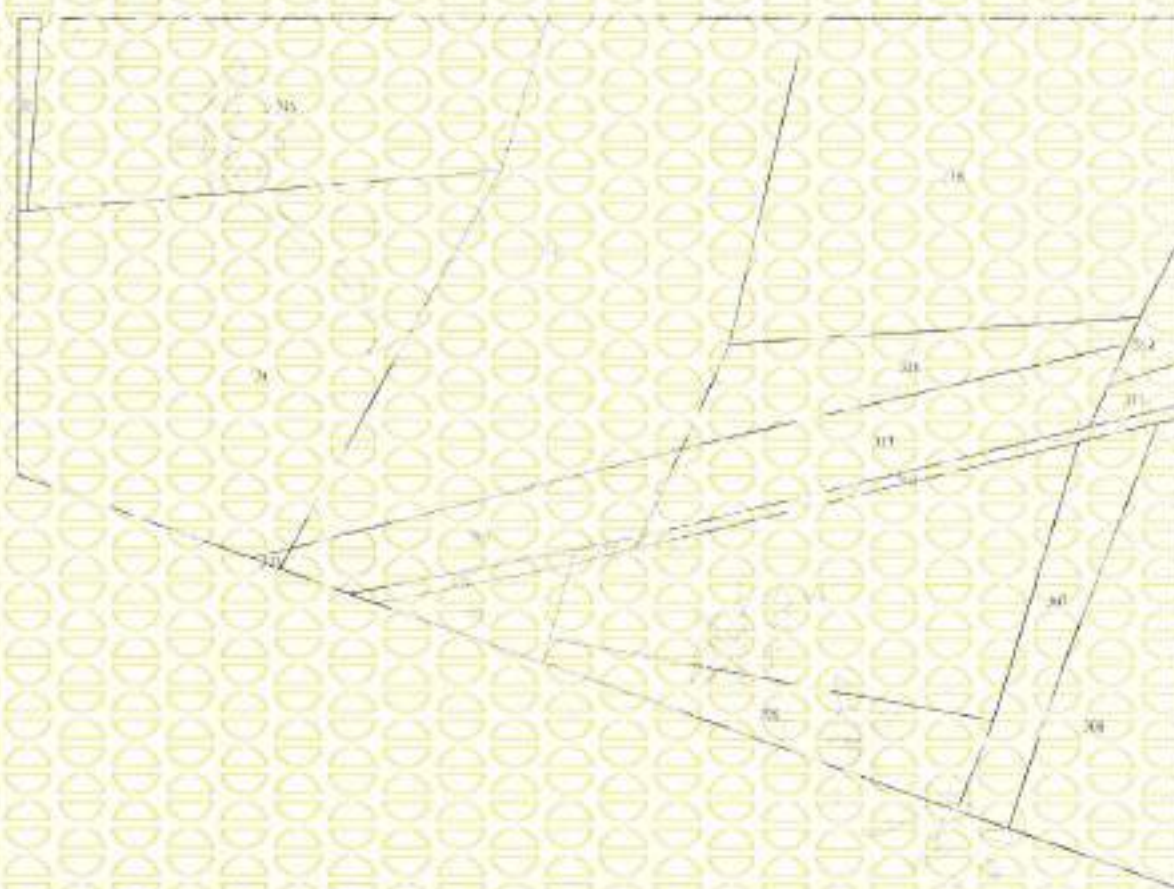
彰化縣 林世瑩

和：本按2共兩：彰化縣 林西文學區

日 記 本 國 114年0月28日(88) 16

主任：胡志法

本報告分兩 種規定授權承辦人員芳苑工作站核發



比例尺と面積比

彰化縣二林地政事務所

僅供公務機關之參考用

地籍圖冊

二林電腦字第078818號

土地坐落：彰化縣芳苑鄉路厝村24地號共1筆

本圖本與地籍圖一致，如有異議，請向地籍課或地籍課申請更正。

北



地籍課查詢：

彰化縣二林地政事務所

及本核對機關

彰化縣二林地政事務所

中華民國

104年05月28日09時10分

主任：劉志宏

本圖係分區地籍圖，受權承辦人：勞務工作：技發



比例尺：1/1000

彰化縣二林地政事務所

僅供公務機關之參考用

地籍圖冊本

二林電腦字第028818號

土地坐落 彰化縣秀水鄉路與段255地號共1筆

本圖本與地籍圖所載不符(實地界址以丈量界結界為準)

北

資料提供機關：

彰化縣二林地政事務所

本圖本接洽機關：

彰化縣二林地政事務所

中華民國

114年5月28日09時11分

主編 林志宏

本圖係分冊負量規定其他承辦人員簽到工作站核發

地籍圖冊本如附件共2頁，接續圖如下



彰化縣二林地政事務所

僅供公務機關之參考用

