

地籍圖謄本

瑞地電謄字第009437號

土地坐落：新北市雙溪區平林段麻竹坑小段51-8地號共1筆

本謄本與地籍圖所載相符（實地界址以複丈鑑界結果為準）

北



資料管轄機關： 新北市瑞芳地政事務所

本謄本核發機關： 新北市瑞芳地政事務所


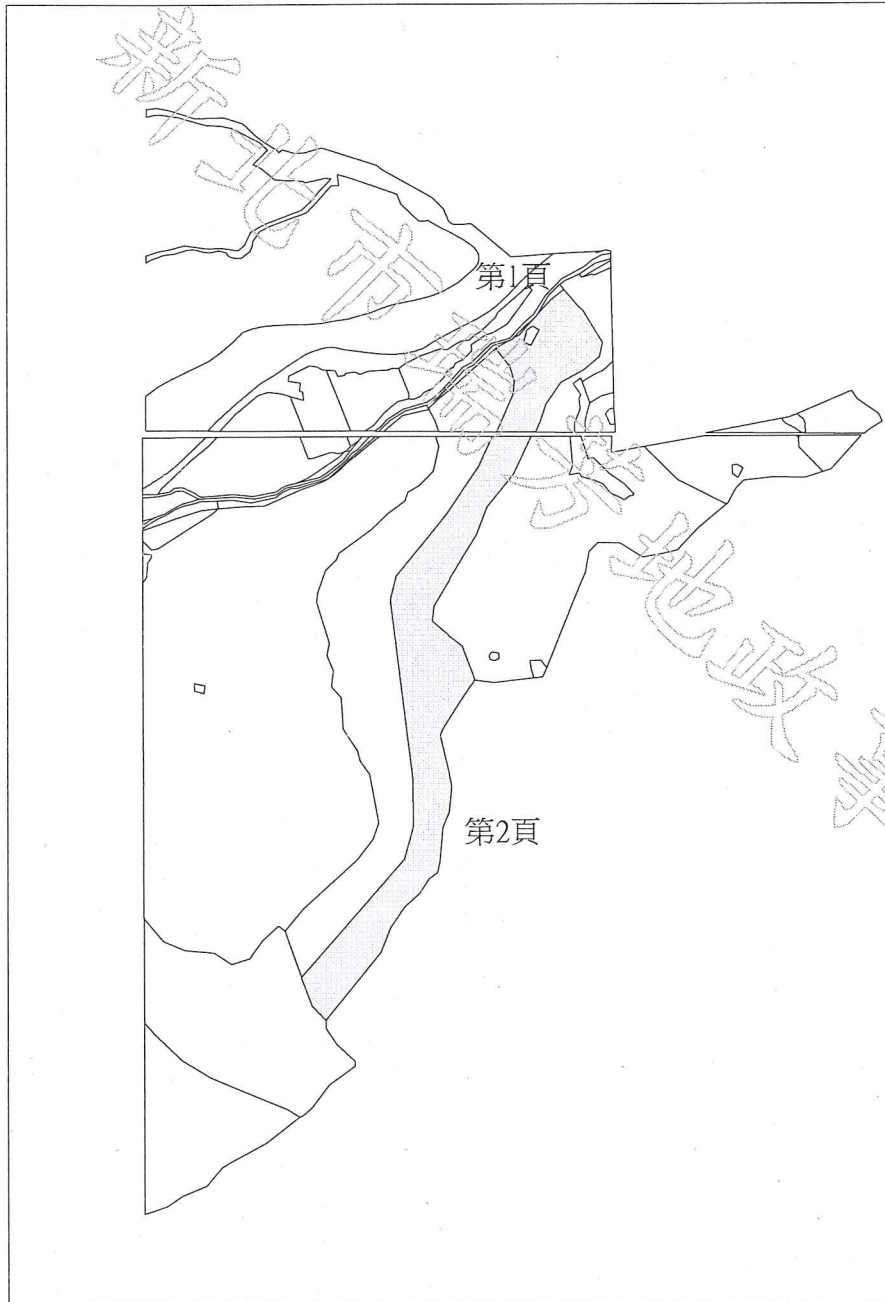
中 華 民 國 114年05月06日09時52分

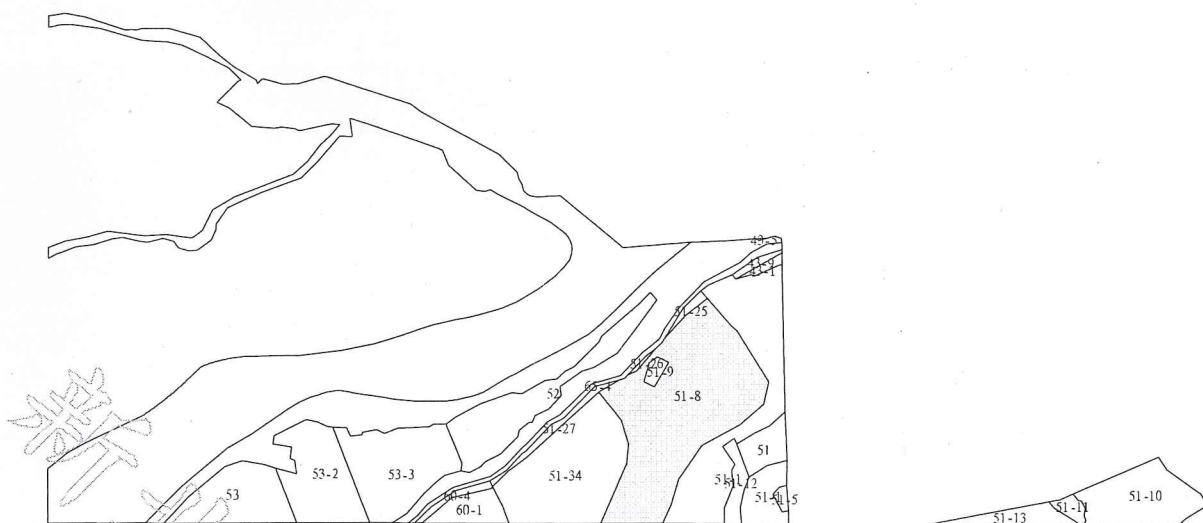
主任：陳弘益



本案依分層負責規定授權承辦人員李美燕(雙溪區公所)核發

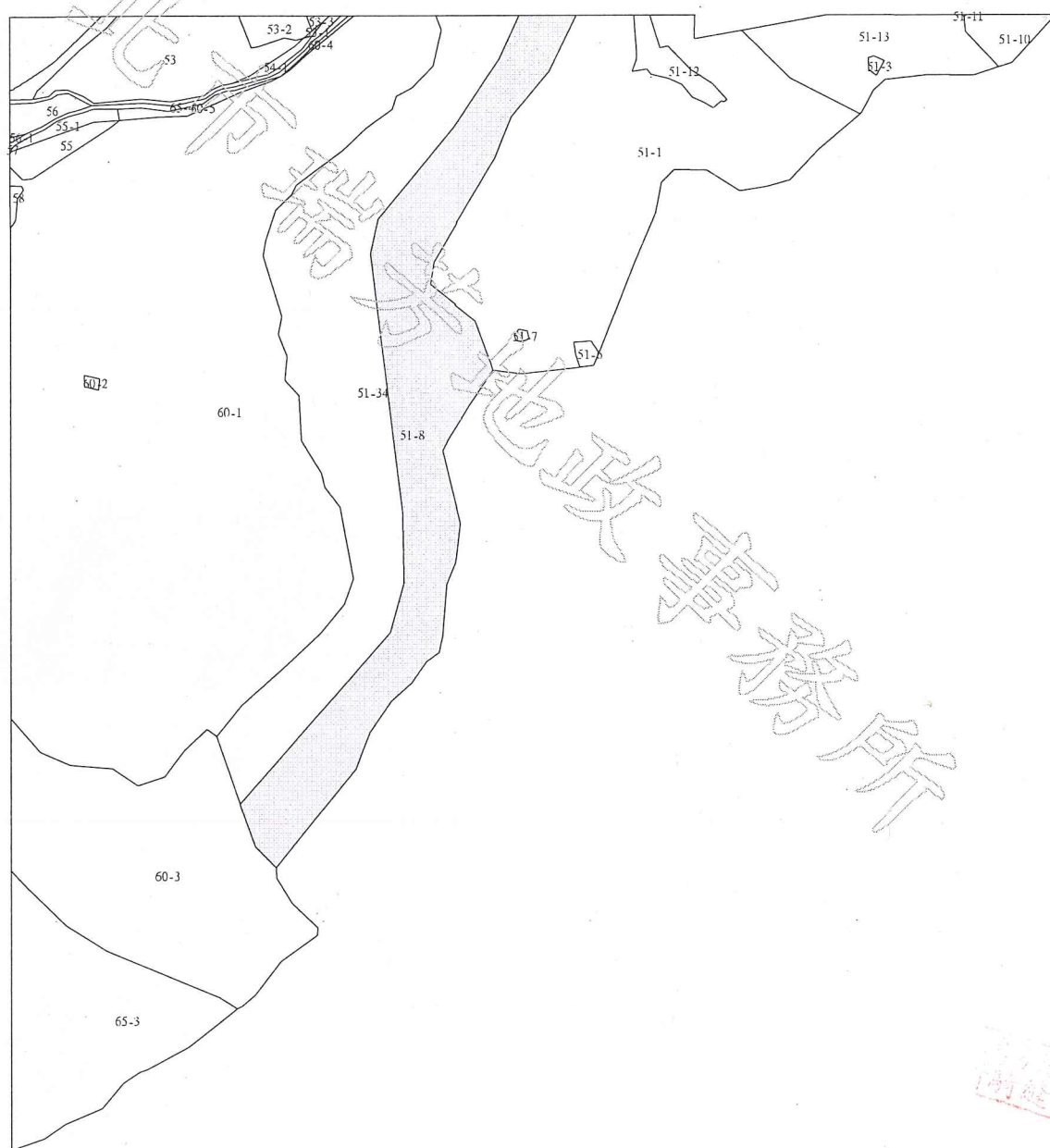
地籍圖謄本如附件共2頁，接續圖如下：





比例尺：1/3000

原比例尺：1/1200



王維翰

比例尺：1/3000.

原比例尺：1/1200