

地籍圖謄本

中和整謄字第011690號

土地坐落：新北市中和區秀峰段640地號共1筆

本謄本與地籍圖所載相符（實地界址以複丈鑑界結果為準）

北



資料管轄機關：中和地政事務所

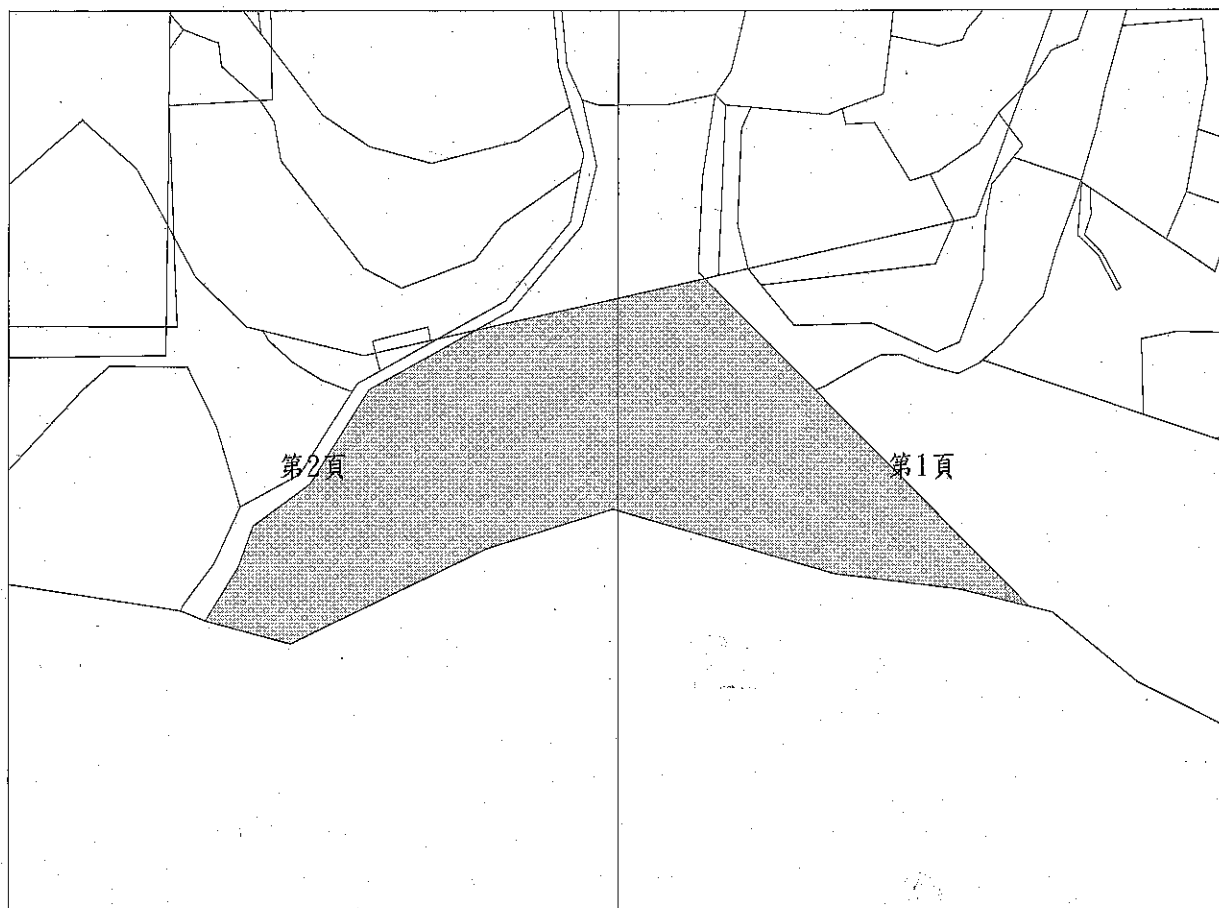
本謄本核發機關：中和地政事務所

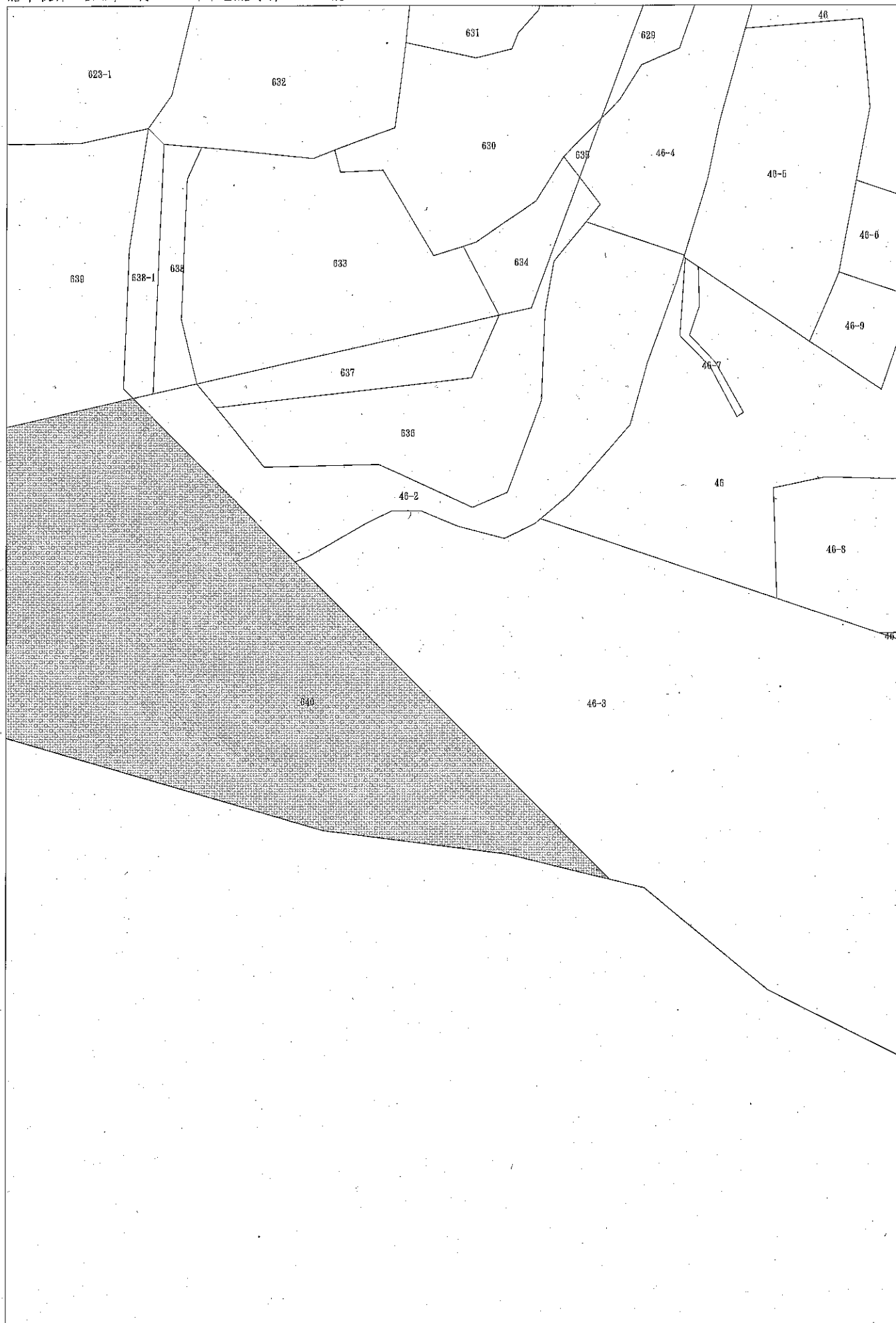
主任：陳俊達

中華民國 114年05月08日

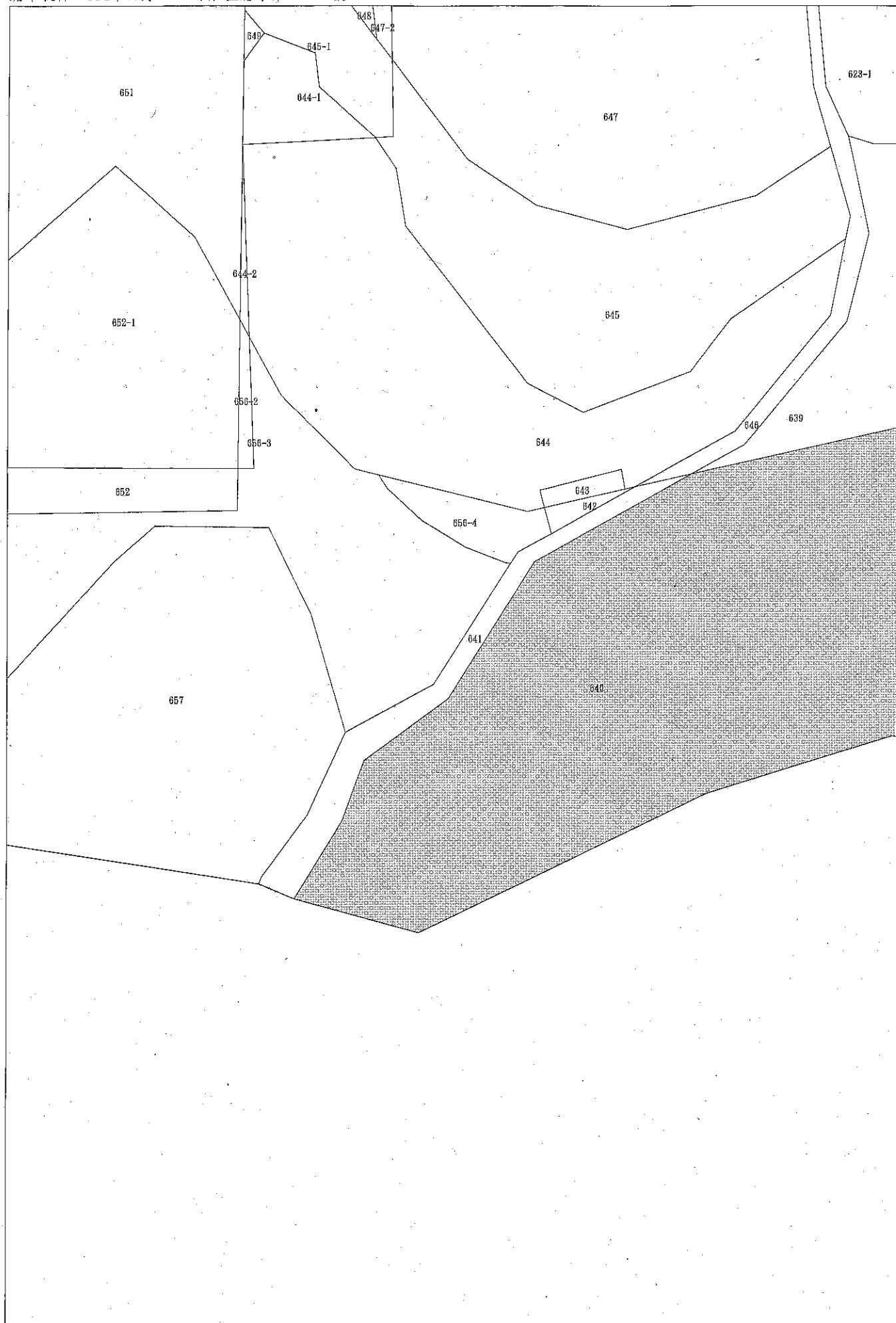
本案依分層負責規定授權承辦人員張蓁蓁核發

地籍圖謄本如附件共2頁，接續圖如下：





比例尺：1/500



比例尺：1/500