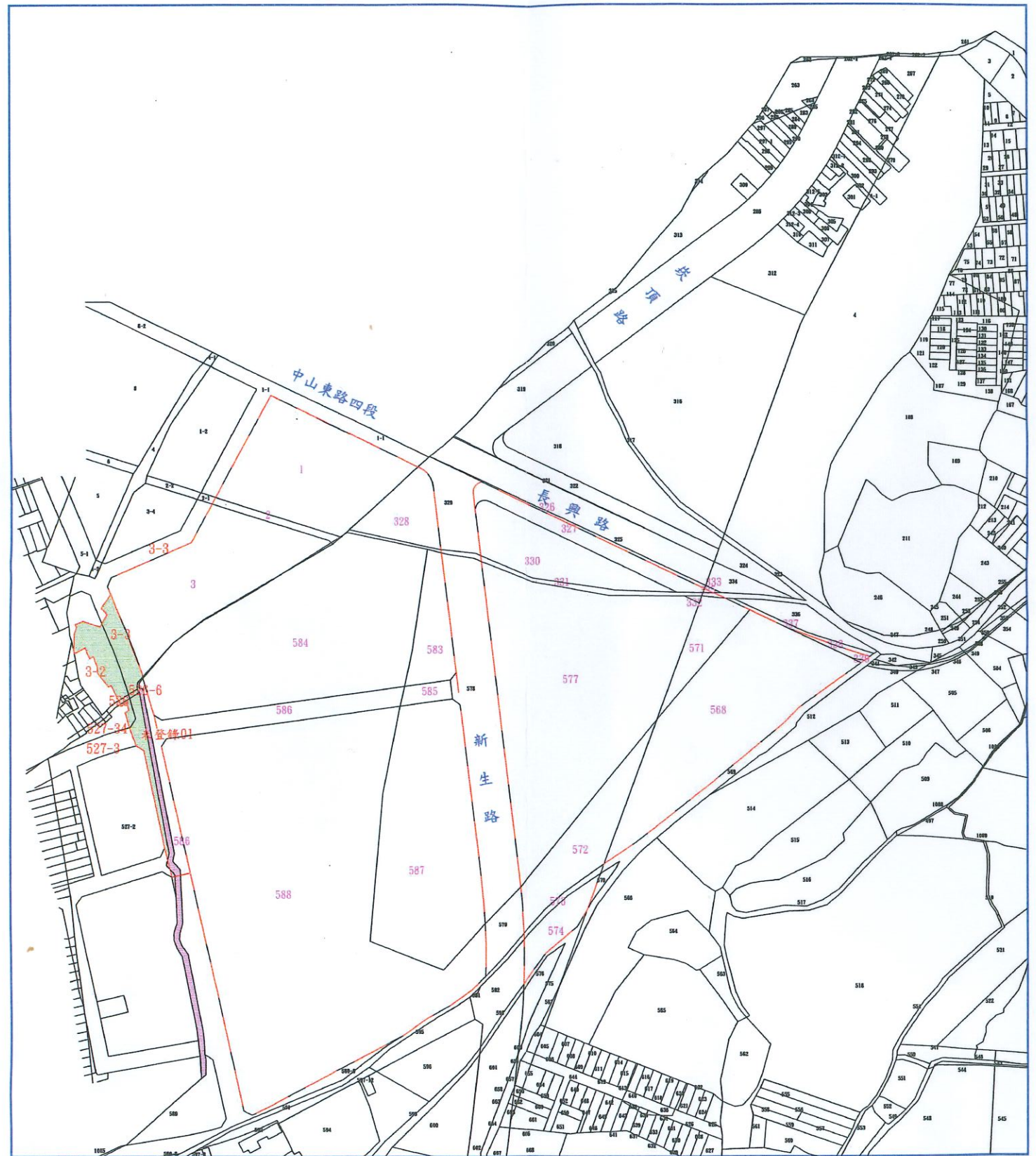


本案計畫範圍地籍圖



— 本案墳墓查估範圍      588 範圍內地號      001 周邊疑似有墳基地號      001 周邊疑似有墳墓未登錄地



地籍圖謄本

八德電謄字第034244號

土地坐落：桃園市八德區新霄裡段188,588,574,339地號共4筆



本謄本與地籍圖所載相符（實地界址以複丈鑑界結果為準）

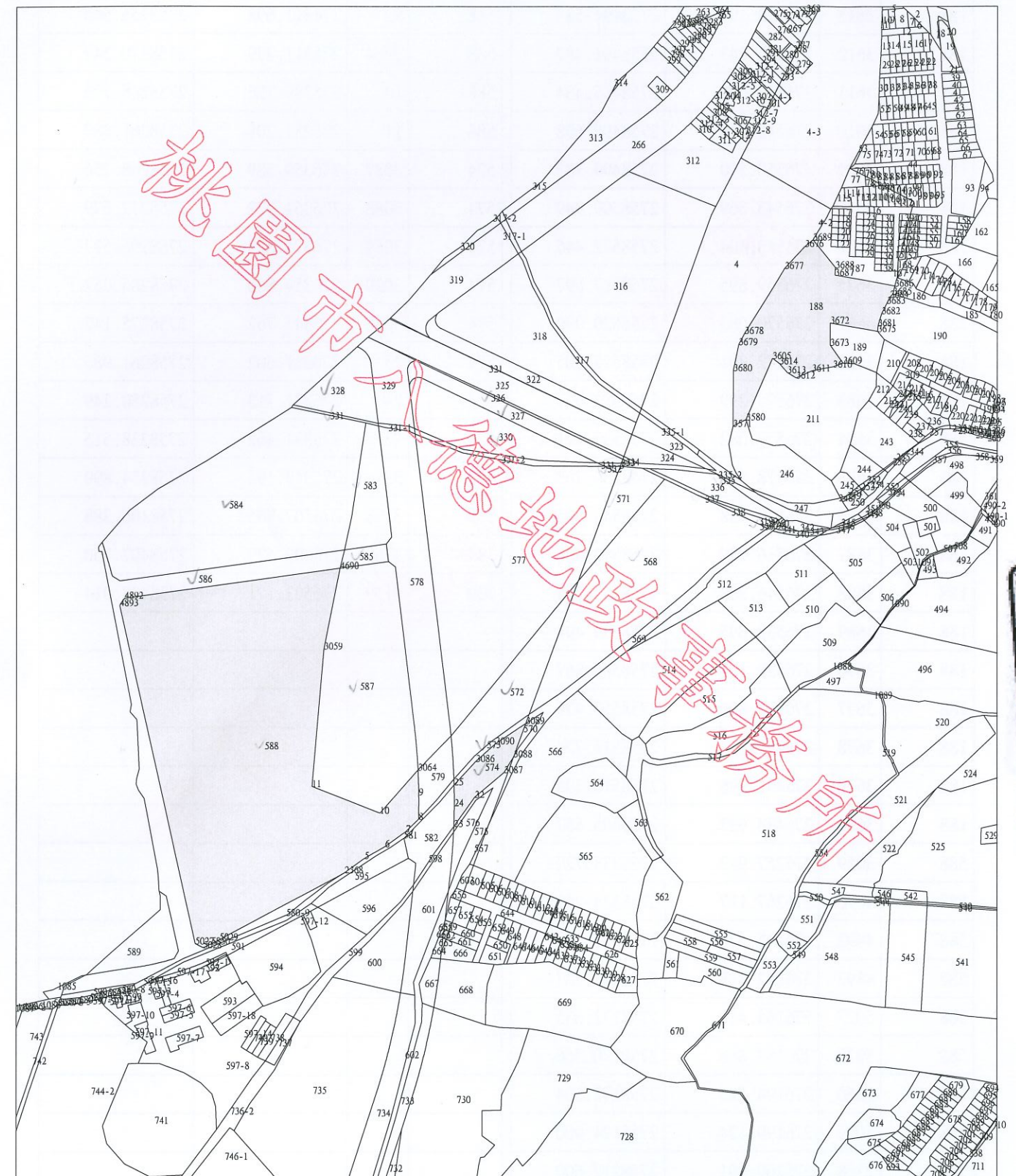


資料管轄機關：桃園市八德地政事務所

本謄本核發機關：桃園市八德地政事務所

中華民國 109年03月26日09時31分

主任：何俊男



比例尺：1/3000

原比例尺：1/500

本謄本係網路申領之電子謄本，由張穎繁自行列印  
謄本種類碼：99NN2A28P，可至：<https://ep.land.nat.gov.tw> 查驗本謄本之正確性  
惟為考量檔案傳輸中心之資料負荷度，線上有效查驗期限為三個月。

桃園市八德地政事務所

85



# 界址坐標表

謄本收件：109年03月26日09時31分 八德電謄字第034244號

地號	點號	橫坐標 (X)	縱坐標 (Y)	地號	點號	橫坐標 (X)	縱坐標 (Y)
188	3571	276488.828	2758464.191	588	5	276280.958	2758220.701
188	3580	276496.079	2758467.848	588	6	276292.621	2758227.299
188	3605	276510.778	2758502.521	588	7	276304.341	2758235.752
188	3614	276514.667	2758499.554	588	8	276311.587	2758242.738
188	3613	276519.197	2758494.523	588	9	276311.698	2758256.545
188	3612	276524.243	2758491.487	588	3064	276311.279	2758270.347
188	3611	276533.096	2758495.434	588	10	276289.726	2758246.190
188	3610	276545.019	2758497.698	588	11	276251.209	2758261.287
188	3609	276550.570	2758499.783	574	3087	276359.589	2758268.756
188	3673	276543.369	2758509.949	574	3088	276364.922	2758277.679
188	3672	276543.404	2758522.446	574	3089	276371.823	2758296.517
188	3675	276569.895	2758517.697	574	3090	276354.800	2758285.052
188	3681	276570.083	2758520.999	574	3086	276343.762	2758275.142
188	3682	276572.291	2758523.805	574	25	276331.602	2758261.986
188	3683	276575.299	2758533.621	574	24	276331.713	2758250.249
188	3684	276577.082	2758537.121	574	23	276331.462	2758238.515
188	3685	276578.826	2758538.763	574	32	276343.196	2758254.899
188	3686	276579.758	2758543.305	339	3198	276507.805	2758406.388
188	3687	276546.029	2758549.500	339	3260	276509.679	2758407.750
188	3688	276546.288	2758553.735	339	3199	276503.171	2758408.914
188	3689	276533.696	2758569.494				
188	3676	276529.138	2758565.867				
188	3677	276517.806	2758553.479				
188	3678	276495.264	2758516.774				
188	3679	276491.996	2758510.394				
188	3680	276488.932	2758495.657				
588	3059	276257.983	2758338.720				
588	4690	276267.117	2758384.262				
588	4892	276145.574	2758367.559				
588	4893	276142.818	2758363.387				
588	5027	276185.432	2758172.635				
588	5028	276189.888	2758170.366				
588	5850	276194.545	2758172.554				
588	5029	276199.124	2758174.900				
588	2368	276269.691	2758212.600				

## 地籍圖謄本

中壢電謄字第103892號

土地坐落：桃園市中壢區平寮段1,2,3地號共3筆

本謄本與地籍圖所載相符（實地界址以複丈鑑界結果為準）



資料管轄機關：桃園市中壢地政事務所

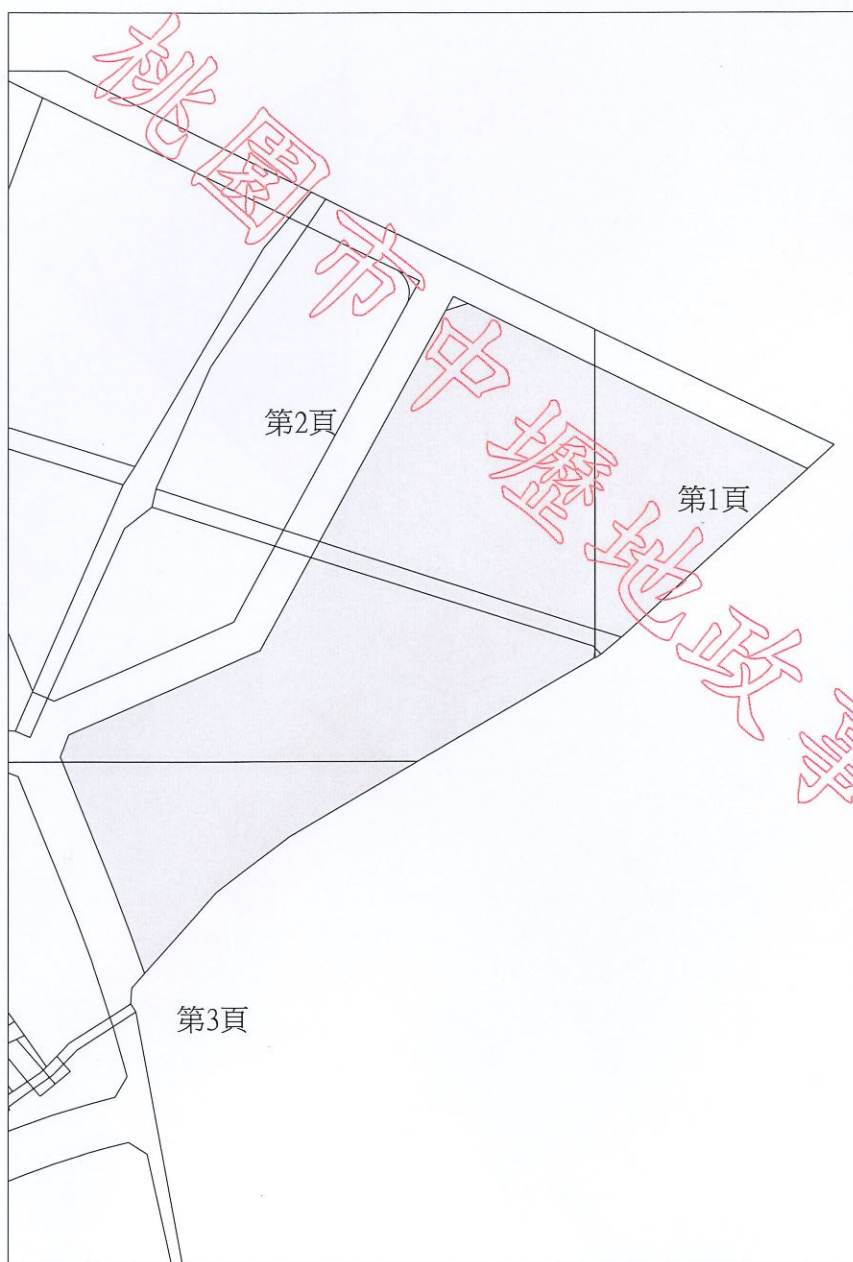
本謄本核發機關：桃園市中壢地政事務所

中華民國 109年03月26日09時32分

主任：劉瑞德

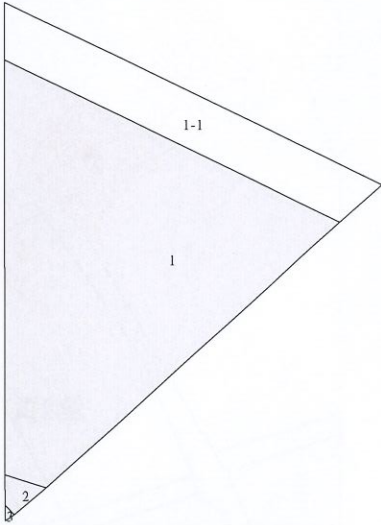


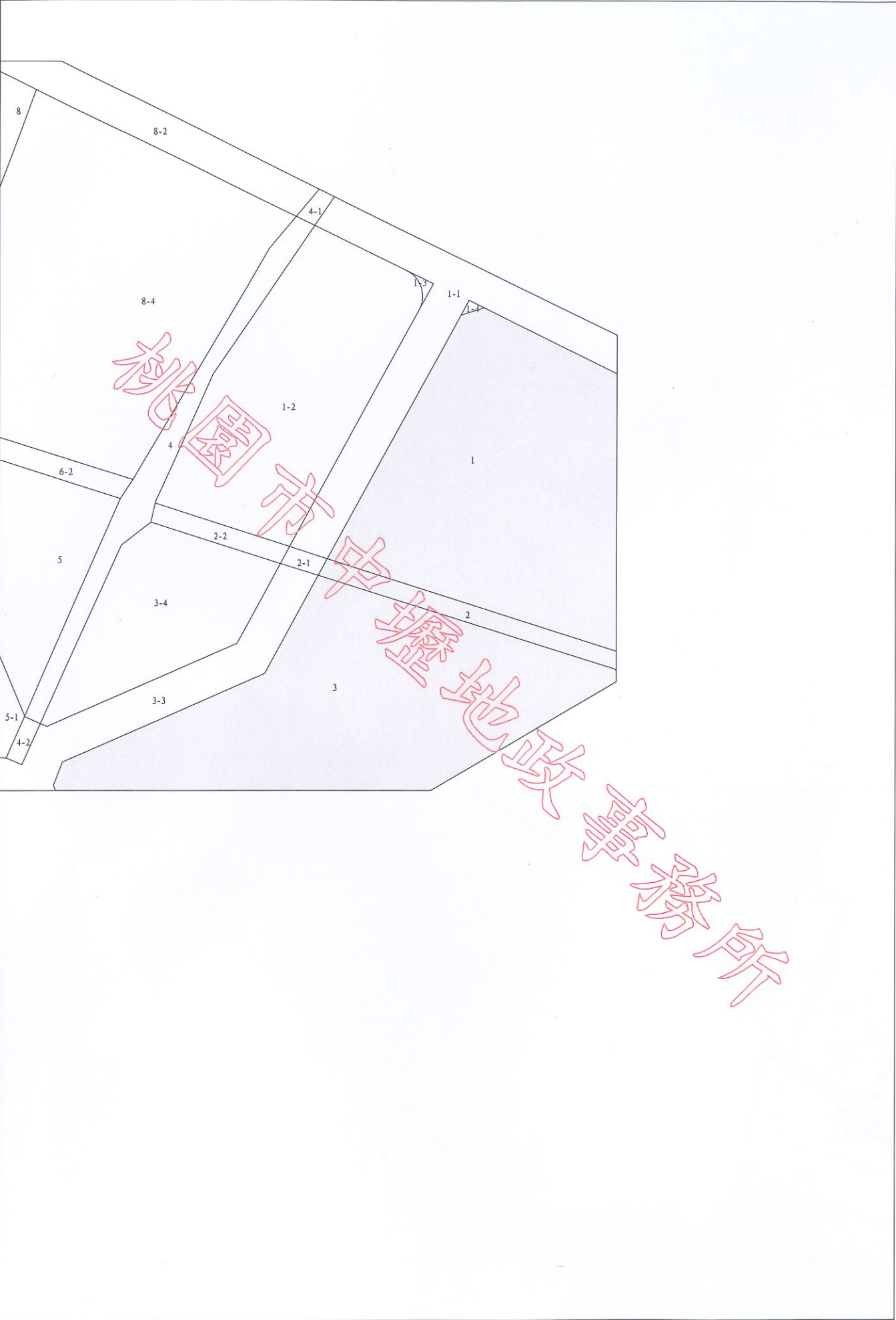
地籍圖謄本如附件共3頁，接續圖如下：





桃園市中壢地政事務所





65

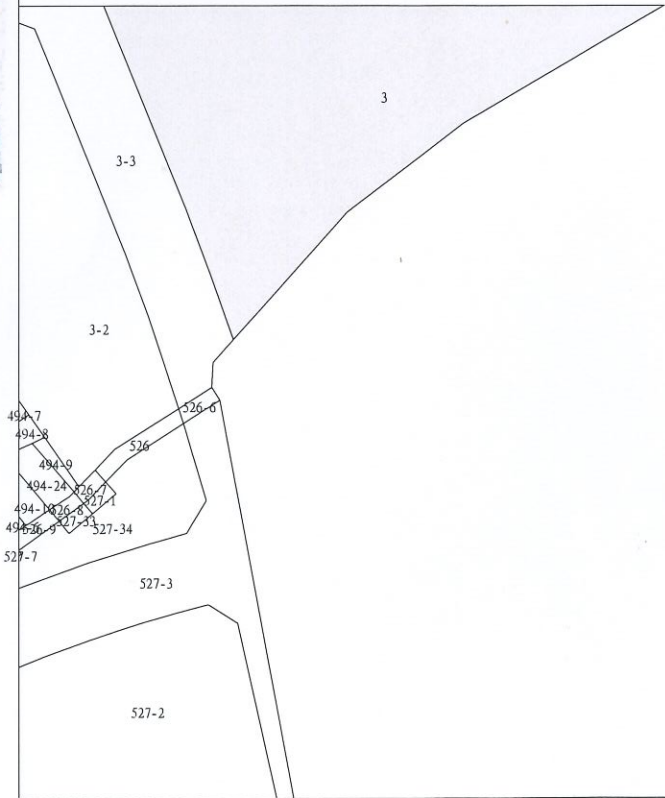
99

比例尺：1/1000

原比例尺：1/500

桃園市中壢地政事務所

宗地關係圖  
10



比例尺：1/1000

原比例尺：1/500