

宜蘭縣冬山鄉公所第四公墓遷葬區墳墓查估補償調查表 遷葬編號：11305

1、遷葬區編號相片	2、受葬姓名牌相片：人
	
3、墳墓長度相片(長)：2.4m	4、墳墓寬度相片(寬)：1.4m
	
5、墳墓全景相片	6、墓碑相片
	

查估調查地點：冬山鄉第四公墓廣興一段515地號、廣興一段1090地號遷葬區(聯外道路工程尚未遷葬墳墓)

受葬人：李雲清等一人

1. 面積金額：長2.4m*寬1.4m*30,000元(未滿四平方公尺)=30,000元

2. 骨甕數量金額：受葬人：1人*5,000元=5,000元

3. 補償查估金額合計：1+2=新台幣： 元

中華民國 113 年 5 月 20 日


宜蘭縣冬山鄉公所第四公墓遷葬區墳墓查估補償調查表 遷葬編號: 11306

1、遷葬區編號相片



2、受葬姓名牌相片: 人

3、墳墓長度相片(長): 3.0m



4、墳墓寬度相片(寬): 2.1m



5、墳墓全景相片



6、墓碑相片



查估調查地點: 冬山鄉第四公墓廣興一段515地號、廣興一段1090地號遷葬區(聯外道路工程尚未遷葬墳墓)

受葬人: 陳宜君等一人







1. 面積金額: 長3.0m*寬2.1m*10,000元/m²=63,000元

2. 骨甕數量金額: 受葬人: 1人*5,000元=5,000元

3. 補償查估金額合計: 1+2=新台幣: 元

中華民國 113 年 5 月 20 日

宜蘭縣冬山鄉公所第四公墓遷葬區墳墓查估補償調查表 遷葬編號：11307

1、遷葬區編號相片	2、受葬姓名牌相片：6人
	
3、墳墓長度相片(長)：4.1m	4、墳墓寬度相片(寬)：2.7m
	
5、墳墓全景相片	6、墓碑相片
	

查估調查地點：冬山鄉第四公墓廣興一段515地號、廣興一段1090地號遷葬區(聯外道路工程尚未遷葬墳墓)

受葬人：王成發、王慎齊、王濱子、王哲明、簡源標、江秀鶯六人

1. 面積金額：長4.1m*寬2.7m*9,500元/m²=105,165元

2. 骨甕數量金額：受葬人：6人*5,000元=30,000元

3. 補償查估金額合計：1+2=新台幣： 元


中華民國 113 年 5 月 20 日

宜蘭縣冬山鄉公所第四公墓遷葬區墳墓查估補償調查表 遷葬編號:11308

1、遷葬區編號相片



2、受葬姓名牌相片：人



3、墳墓長度相片(長):2.2m



4、墳墓寬度相片(寬):1.0m



5、墳墓全景相片



6、墓碑相片



查估調查地點:冬山鄉第四公墓廣興一段515地號、廣興一段1090地號遷葬區(聯外道路工程尚未遷葬墳墓)

受葬人:吳榮等一人

1.面積金額:長2.2m*寬1.0m*30,000元(未滿四平方公尺)=30,000元

2.骨甕數量金額:受葬人:1人*5,000元=5,000元

3.補償查估金額合計:1+2=新台幣: 元

中華民國 113 年 5 月 20 日

宜蘭縣冬山鄉公所第四公墓遷葬區墳墓查估補償調查表 遷葬編號：11309

1、遷葬區編號相片	2、受葬姓名牌相片：1人
	
3、墳墓長度相片(長)：4.15m	4、墳墓寬度相片(寬)：2.35m
	
5、墳墓全景相片	6、墓碑相片
	

查估調查地點：冬山鄉第四公墓廣興一段515地號、廣興一段1090地號遷葬區(聯外道路工程尚未遷葬墳墓)

受葬人：陳當文等一人

1. 面積金額：長4.15m*寬2.35m*10,000元/m²=97,525元

2. 骨甕數量金額：受葬人：1人*5,000元=5,000元

3. 補償查估金額合計：1+2=新台幣：元

中華民國 113 年 5 月 20 日

土地建物查詢資料
宜蘭縣冬山鄉廣興一段 0515-0000地號

資料查詢時間：民國113年01月17日09時30分

頁次：1

土地標示部

登記日期：民國108年11月01日

登記原因：地籍圖重測

地目：墓

等則：--

面積：***87,916.02平方公尺

使用分區：特定農業區

使用地類別：殯葬用地

民國113年01月 公告土地現值：***1,300元/平方公尺

地上建物建號：共0棟

其他登記事項：重測前：梅林段0362-0000地號

土地所有權部

(0001) 登記次序：0001

登記日期：民國060年05月03日

登記原因：土地重劃

原因發生日期：民國059年12月31日

所有權人：冬山鄉

統一編號：0001000208

住址：(空白)

管理名：宜蘭縣冬山鄉公所

統一編號：42001500

住址：宜蘭縣冬山鄉冬山路100號

權利範圍：全部 *****1分之1*****

權狀字號：---(空白)字第-----號

當期申報地價：113年01月*****160.0元/平方公尺

前次移轉現值或原規定地價：

066年10月 *****5.0元/平方公尺

歷次取得權利範圍：全部 *****1分之1*****

其他登記事項：申請免繳發權利書狀：

(資料顯示完畢)

列印人員：陳博文

收件號：113GA001941

查驗號碼：113GA001941REGC19321DA35244D9396A44C80B80C9

本查詢資料結果之處理及利用應依個人資料保護法相關規定辦理。

宜蘭縣冬山鄉地籍圖查詢資料

資料查詢時間：民國113年01月17日09時30分 收件號：113GA001941

土地坐落：宜蘭縣冬山鄉廣興一段515地號共1筆



列印人員：陳博文



比例尺：1/5000

原比例尺：1/500

查詢碼：113GA001941PIC178766A7A30DB4F458CD0A024CA8C

宜蘭縣地籍圖查詢系統

內政部移民署北區
事務大隊宜蘭收容所

冬山梅園生命紀念館

鹿埔路

鹿埔路

鹿埔路655巷

Google

影像 © 2024 Airbus - CNES / Airbus - Maxar Technologies - 地圖資料 © 2024 Google